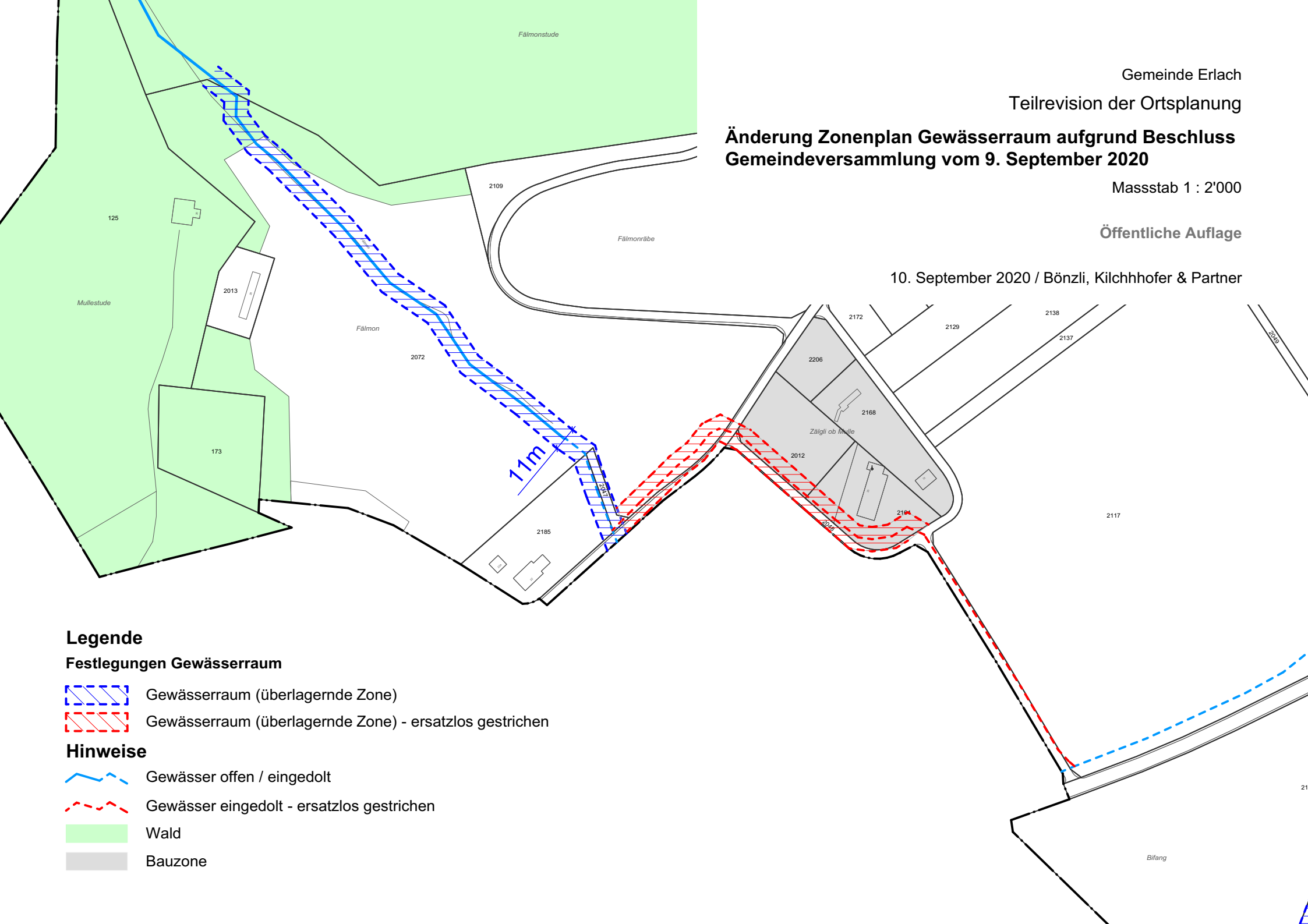


Änderung Zonenplan Gewässerraum aufgrund Beschluss Gemeindeversammlung vom 9. September 2020

Massstab 1 : 2'000



Öffentliche Auflage

10. September 2020 / Bönzli, Kilchhofer & Partner







Legende

Festlegungen Gewässerraum

-  Gewässerraum (überlagernde Zone)
-  Gewässerraum (überlagernde Zone) - ersatzlos gestrichen

Hinweise

-  Gewässer offen / eingedolt
-  Gewässer eingedolt - ersatzlos gestrichen
-  Wald
-  Bauzone